

## Gemeindegrenzen

 Gemeindegrenze

## Grenzpunkte

-  GP Stein
-  GP Bolzen
-  GP Kreuz
-  GP Rohr
-  GP unversichert

## Liegenschaftsnummern

**Az** Liegenschaftsnummer

## Fixpunkte







-  LFP1
-  LFP2
-  LFP3
-  HFP1
-  HFP2
-  HFP3

## Gebäudenummern und Namen




**Az** Objektname

**Az** Gebäudenummer

## Einzelobjekte farbig (Flächen)

-  unterird. Gebäude/Reservoir
-  uebriger Gebäudeteil
-  eingedoltes oeff. Gewaesser
-  Tunnel/Unterfuehrung/Galerie
-  Bruecke/Passerelle
-  uebrige Einzelobjekte

## Einzelobjekte (Linien)

-  Hochsp./Druckleitung
-  Bahngleise/Seilbahn/Skilift
-  uebrige Einzelobjekte